

## INFORME DE RIESGOS ESTATALES

Fecha: 27/11/2024

Semana N° 48

Coordinación de Vigilancia Epidemiológica

### Monitoreo de Medios

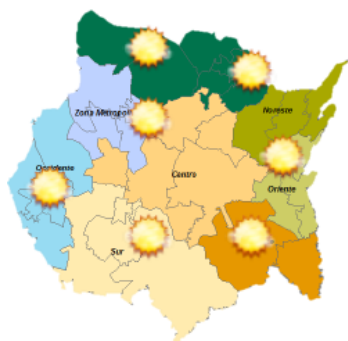
#### Reporte de eventos:

Amenaza	Tema	Medio	Resumen	Liga	Prioridad	Verificación
Sanitario	Termonebulizaciones en el Centro de Cuernavaca	La Jornada Morelos	Esta mañana personal de vectores de los Servicios de Salud Morelos realiza termonebulizaciones en el Centro de Cuernavaca, para evitar la propagación del mosquito del dengue.	<a href="https://x.com/diariodemorelos/status/1861770753924026878?s=46&amp;t=22XtWi21Y4q6avBp2Y7PhA">https://x.com/diariodemorelos/status/1861770753924026878?s=46&amp;t=22XtWi21Y4q6avBp2Y7PhA</a>	Bajo	Refutado

**Fuente:** Vigilancia Epidemiológica Basada en Eventos (VEBE) mediante el monitoreo de cualquier medio de comunicación locales y nacionales.

### Pronóstico Meteorológicos y Temperaturas

Circulación de alta presión en los niveles medios de la atmósfera mantendrá tiempo frío en la mañana y noche con rangos de muy frías a muy frescas, en el día cielo despejado esperando la recuperación de las temperaturas máximas oscilando de templadas a cálidas. Sin condiciones para la presencia de precipitaciones. Viento con dirección variable oscilando de 10 a 15 km/h.



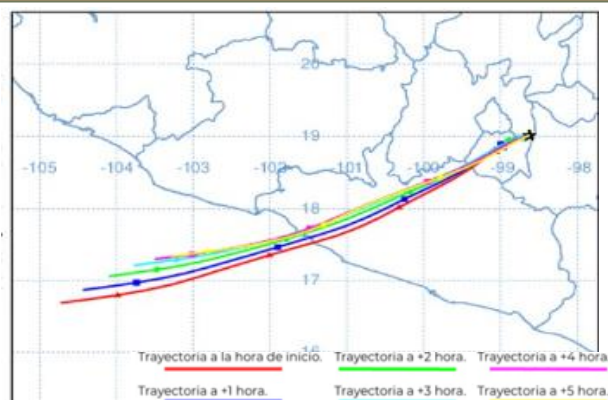
Municipio	Tem. Max (°C)	Tem. Min (°C)	Precipitación (mm)	Municipio	Tem. Max (°C)	Tem. Min (°C)	Precipitación (mm)
Amacuzac	32	10	Sin lluvia	Puerto de Ixtla	33	9	Sin lluvia
Atlatlahucan	27	7	Sin lluvia	Temixco	34	13	Sin lluvia
Axochiapan	34	11	Sin lluvia	Tepalcingo	32	10	Sin lluvia
Ayala	32	10	Sin lluvia	Tepoztlán	28	7	Sin lluvia
Coatepec	32	11	Sin lluvia	Tepecatlán	35	10	Sin lluvia
Coatán del Río	31	12	Sin lluvia	Tetela del Volcán	25	8	Sin lluvia
Cuautla	27	9	Sin lluvia	Tlalnepantla	19	-1	Sin lluvia
Cuernavaca	27	8	Sin lluvia	Tlatizapán	32	11	Sin lluvia
Emiliano Zapata	34	13	Sin lluvia	Tlaquiltenango	34	11	Sin lluvia
Huayapan	23	3	Sin lluvia	Tlayacapan	27	11	Sin lluvia
Huitzilac	18	-1	Sin lluvia	Totolapán	26	10	Sin lluvia
Janitzaco	28	13	Sin lluvia	Xochitepec	28	13	Sin lluvia
Jilotepec	29	10	Sin lluvia	Xoxocotla	33	11	Sin lluvia
Jojutla	34	11	Sin lluvia	Yautepéc	27	10	Sin lluvia
Jonacatepec	30	10	Sin lluvia	Yecapixtla	29	12	Sin lluvia
Mazatepec	35	11	Sin lluvia	Zacatepec	35	12	Sin lluvia
Micatlan	31	13	Sin lluvia	Zacualpán	24	10	Sin lluvia
Ocuilco	26	7	Sin lluvia				

**Fuente:** Servicio Meteorológico Nacional de México, CONAGUA. <https://x.com/ConaguaOCB> y <https://proteccioncivil.morelos.gob.mx/>

### Actividad Geológica



### Pronóstico de caída de ceniza



Sin reporte de caída de ceniza

Calle Gómez Azeárate No. 205, Col. Lomas de la Selva C.P. 62270, Cuernavaca, Morelos.

**Fuente:** Servicio Sismológico Nacional, UNAM. / Centro nacional de Prevención de Desastres (CENAPRED)-SEGOB, SENEAM-SCT y NOAA.

## INFORME DE RIESGOS ESTATALES

Fecha: 27/11/2024

Semana N° 48

Coordinación de Vigilancia Epidemiológica

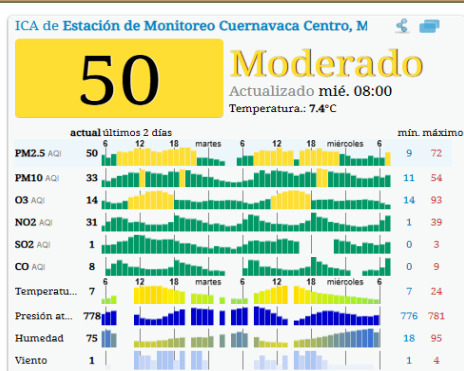
### Sismos

En las últimas 24 horas **No se registró sismo superior a 5.0 grados de magnitud** que por su cercanía pudiese afectar al Estado de Morelos.

**Fuente:** Servicio Sismológico Nacional: <https://x.com/S+ismologicoMX>

### Calidad del aire

#### Acerca de los niveles de calidad del aire



No se anticipan impactos a la salud cuando la calidad del aire se encuentra en este intervalo.

Las personas extraordinariamente sensitivas deben considerar limitación de los esfuerzos físicos excesivos y prolongados al aire libre

Los niños y adultos activos, y personas con enfermedades respiratorias tales como el asma, deben evitar los esfuerzos físicos excesivos y prolongados al aire libre.

**Fuente:** Sistema Nacional de Información de la Calidad del Aire <https://sinaica.inecc.gob.mx/index.php> y Contaminación del aire del mundo: Índice de calidad del aire en tiempo real <https://waqi.info/es/>

### Monitoreo Epidemiológico

**Red Negativa:** Hasta la elaboración de este reporte, no se cuenta con ninguna notificación inmediata de cualquier enfermedad sujeta a vigilancia epidemiológica en las 3 Jurisdicciones Sanitarias.

**Fuente:** Vigilancia Epidemiológica Basada en Indicadores (VEBI) de información en salud, responsables estatales de programas y Jurisdicciones Sanitarias.

### Reporte de afectaciones

#### Sin afectaciones

Hasta la elaboración de este informe, no se cuenta con alguna notificación que requiera la participación de Salud, se continua pendiente del monitoreo.

**Fuente:** Notificación de Emergencias en Municipios, UEyD y Jurisdicciones Sanitarias

**Corte de información:** 6:00 am